





















Bansträckan Lund C—Trelleborg C.
Tåg med udda nummer.

Km Bansträcka Plats	Avstånd mellan st km	Signalbilder, hastighetsnedsättningar m m L = lokdraget tåg ("övriga tåg" i såo § 69:2 b) S = motorvagnståg av bromsgrupp S samt rälsbusståg av klass A. B = rälsbusståg av klass B. På sidotågväg är sth 40, om ej annat angives.
1	2	3
31.710 Lund C (Lu)	—	Sth 40 över huvudtågvägen t o m yttersta växeln. Htv: ut sp 6  Sidtv: ut sp 7  ut sp 1 
33.623 33.650 Höjebro (Hjbo) hlp 35.119		Väggorsning Malmövägen. Fällbommar.  Påstigningsmärke. Väggorsning Knästorp svägen. Svängbommar.
38.724 39.175 Staffanstorp (Saf)	7.5	Väggorsning Brågarps kyrka. Fällbommar. Sth 40 över huvudtågvägen mellan yttersta växlarna. Htv: in  sp 2. Sidtv: in sp 3, 4, 7, såo § 52:3 tillämpas.
40.365 40.940		Väggorsning Nevishögs kyrka. Ljud- och ljussignaler. Väggorsning Nevishögs bvstuga. Ljud- och ljussignaler.
44.771 Klågerup (Klå) 44.985	5.6	Sth 40 över huvudtågvägen mellan yttersta växlarna. Htv: in  sp 1. Sidtv: in  sp 2, 3. Väggorsning Klågerup. Fällbommar.

Tåg med udda nummer Lu—Trg.









1	2	3
46.887 49.859 50.043 Holmeja (Hja) hlp		Väggorsning Hyby. Svängbommar. Väggorsning Holmeja. Fällbommar. Sth 40 mellan yttersta växlarna.  (ljussignalen placerad hitom väggorsningen Holmeja). Påstigningsmärke. Väggorsning Bökeberg. Fällbommar. Påstigningsmärke.
51.500 52.148 Bökebergsslätt (Bök) hp 52.246 55.293 Svedala norra (Sean) lp 55.826		Väggorsning Bökebergsslätt. Fällbommar. Sth 40 genom växeln. Huvudsignal saknas. Växel och spårspärr låsta men oförreglade. (Undantag från såo § 24). Väggorsning Börringevägen. Fällbommar. Försignal, som kan visa rätt sken, är beroende av bommarna.
56.253 56.544 Svedala (Sea) 56.791	11.8	Väggorsning Kyrkogatan. Fällbommar. Sth 40 över huvudtågvägen mellan yttersta växlarna. Htv: in  sp 1. Sidtv: in sp 2—4, såo § 52:3 tillämpas. Väggorsning Svedala västra. Fällbommar.
57.513 60.883 61.166 Minnesberg (Mib) hlp		Väggorsning Aggarpsmölla. Svängbommar. Väggorsning Minnesberg. Fällbommar. Sth 40 mellan yttersta växlarna.  (ljussignalen placerad hitom väggorsningen Minnesberg). Påstigningsmärke.
63.381 63.515 Alstad (Ast)	7.0	Väggorsning Alstad norra. Fällbommar. Sth 40 över huvudtågvägen mellan yttersta växlarna. Htv: in  (vid oövevakad körning ) sp 1 ut  Sidtv: in  sp 2 ut  Påstigningsmärke. Utfartssignalen kontrollerar ljud- och ljussignalerna vid Alstad södra.
64.142		Väggorsning Alstad södra. Ljud- och ljussignaler.

Tåg med udda nummer Lu—Trg.

1	2	3
68.387 Fjärdingslöv (Fjä)	4.9	Sth 40 över huvudtågvägen mellan yttersta växlarna. Htv: in  (vid obevakad körning ) sp 1 Sidtv: in  sp 2. Påstigningsmärke.
68.512		Vätkorsning Fjärdingslöv. Fällbommar.
69.575		Vätkorsning Långhyttsvägen. Ljud- och ljussignaler.
70.688		Vätkorsning Gyllevägen. Svängbommar.
71.579		Vätkorsning Kyrkoköpinge skola. Svängbommar.
73.180		Vätkorsning Böckaregatan. Svängbommar.
73.469		Vätkorsning Östergatan. Fällbommar.
73.523		Vätkorsning Snäckgränden. Fällbommar.
74.355 Trelleborg C (Trg)	6.0	Sth 25 över samtliga tågvägar fr o m yttersta växeln. Htv: in  sp 1. Sidtv: in  sp 2, 3, 8.

Bansträckan Trelleborg C—Lund C.

Tåg med jämna nummer.

Km Bansträcka Plats	Avstånd mellan st km	Signalbilder, hastighetsnedsättningar m m L = lokdraget tåg ("övriga tåg" i såo § 69: 2 b) S = motorvagnståg av bromsgrupp S samt rälsbusståg av klass A. B = rälsbusståg av klass B. På sidotågväg är sth 40, om ej annat anges.
1	2	3
74.355 Trelleborg C (Trg)	—	Sth 25 över samtliga tågvägar t o m yttersta växeln. Htv: sp 1 ut  Sidtv: sp 2, 3, 8 ut 
73.523		Vätkorsning Snäckgränden. Fällbommar.
73.469		Vätkorsning Östergatan. Fällbommar.
73.180		Vätkorsning Böckaregatan. Svängbommar.
71.579		Vätkorsning Kyrkoköpinge skola. Svängbommar.
70.688		Vätkorsning Gyllevägen. Svängbommar.
69.575		Vätkorsning Långhyttsvägen. Ljud- och ljussignaler.
68.512		Vätkorsning Fjärdingslöv. Fällbommar.
68.387 Fjärdingslöv (Fjä)	6.0	Sth 40 över huvudtågvägen mellan yttersta växlarna. Htv:  (vid obevakad körning ) sp 1. Sidtv:  sp 2. Påstigningsmärke.
64.142		Vätkorsning Alstad södra. Ljud- och ljussignaler.
63.515 Alstad (Ast)	4.9	Sth 40 över huvudtågvägen mellan yttersta växlarna. Htv:  (vid obevakad körning ) sp 1. Sidtv:  sp 2. Påstigningsmärke.
63.381		Vätkorsning Alstad norra. Fällbommar.