








Bansträckan Malmö gbg/C—Trelleborg F/C.








Tåg med udda nummer.

Automatisk linjblockering Ldv—Fsb.











Km Bansträcka Plats	Avstånd mellan st km	Signalbilder, hastighetsnedsättningar m m L = lokdraget tåg ("övriga tåg" i såo § 69: 2 b) S = motorvagnståg av bromsgrupp S samt rälsbusståg av klass A. B = rälsbusståg av klass B. På sidotågväg är sth 40, om ej annat anges.
1	2	3
615.173 Malmö gbg (Mgb)	—	Sth 40 över hela huvudtågvägen t o m växeln vid Lundavägen (godstågsspår, kurvor). Htv: ut sp 1  För tåg mot Fosiemy: se forts. nästa sida.
617.782 Malmö C (M)	—	Sth 40 över samtliga tågvägar t o m yttre ut-fartssignalen. Vänsterspår Sidtv: ut sp 1—3  (gemensam signal till vänster om tågvägarna) ut sp 4, 6, 9, 10  (till vänster om resp. tågspår) ut sp 5, 7, 8  (till höger om resp. tågspår) ut sp 11  (till höger om tågspåret) ut sp 12—13  (gemensam signal till vänster om tågvägarna) Högerspår Sidtv: ut sp 1—13  (till tågvägen hörande dvärgsignaler) A-signal från spåren 2 och 4 (dels en inre signal vid resp. spår dels samtidigt en yttre gemensam signal placerad i bryggan ca 90 m utanför utfartssignalen). Sth S 70, L 60 genom kurvan.
619.350 (350 m)		

Tåg med udda nummer Mgb/M—Trf/Trg.








Automatisk linjblockering Ldv—Fsb.

1	2	3
619.834 Lundavägen (Ldv)	Från Mgb: 1.1 Från M: 2.0	För tåg mot Sege och Hindby: se under resp. bansträckor sid. 118 resp. 88. Sth 40 över hela bangården (oförreglade växlar). Från Malmö gbg Htv: in  sp 2. Sidtv: in  sp 1, 3. Från Malmö C på vänsterspår Htv: in  sp 2. Sidtv: in  sp 3. Från Malmö C på högerspår intages tåg på spåren 1—3 enligt såo § 52: 4.
620.188 (790 m)		Sth 70 från utfartsväxeln. Kurva och viadukt jämte för kort spårledning för ljud- och ljussignalerna vid Celsiusgatan.
620.444 S. Lundavägen (Sldv) blp		 Blocksignalen kontrollerar de automatiska vägskyddsanläggningarna vid Celsiusgatan, Industrigatan och Rosengårdsvägen. Signaltelefon vid blocksignalen (telefonen uppsatt norr om viadukten).
620.978		Väggkorsning Celsiusgatan. Automatiska ljud- och ljussignaler.
621.175		Väggkorsning Industrigatan. Automatiska fällbommar.
622.240		Väggkorsning Rosengårdsvägen. Automatiska fällbommar.
624.186		Väggkorsning Krokviksgatan. Fällbommar. Infartssignalen är beroende av bommarna.
624.811		Väggkorsning Fosiemy norra. Fällbommar.
624.970 Fosiemy (Fsb)	1.9	Htv: in  sp 1. Sidtv: in  sp 2. Sidotågvägslykta. Signaltelefon vid infartssignalen. A-signal med fördröjd tändning från spåren 1 och 2.
625.154		Väggkorsning Fosiemy södra. Fällbommar.
626.590		Väggkorsning Kvarnhem. Ljud- och ljussignaler.

Tåg med udda nummer Mgb/M—Trf/Trg.










1	2	3
627.550		Väggkorsning Lockarp. Fällbommar.
627.762 Lockarp (Lrp)	2.8	Htv: in  sp 1. Sidtv: in  sp 2. Sidotågvägslykta. A-signal med fördröjd tändning från spår 1.
629.872		Väggkorsning Kromby. Ljud- och ljussignaler.
631.310 Arrie (Ari)	3.5	Htv: in  sp 1. Sidtv: in  sp 2. Sidotågvägslykta.
631.517		Väggkorsning Arrie. Fällbommar.
633.729		Väggkorsning Hagbo. Ljud- och ljussignaler.
634.383		Väggkorsning Jordholmen norra. Fällbommar.
634.644 Jordholmen (Jh)	3.3	Htv: in  sp 1. Sidtv: in  sp 2. Sidotågvägslykta.
634.805		Väggkorsning Jordholmen södra. Fällbommar.
637.195		Väggkorsning Grevie. Fällbommar.
637.433		Väggkorsning Östra Grevie norra. Fällbommar.
637.741 Östra Grevie (Ög)	3.1	Htv: in  sp 1. Sidtv: in  sp 2. Sidotågvägslykta.
637.911		Väggkorsning Östra Grevie södra. Fällbommar.
639.317		Väggkorsning Mossen. Ljud- och ljussignaler.
640.301		Väggkorsning Slågarp. Fällbommar. Infartssignalen är beroende av bommarna.
640.546 Slågarp (Slp)	2.8	Htv: in  sp 3. Sidtv: in  sp 2. Sidotågvägslykta.

Tåg med udda nummer Mgb/M—Trf/Trg.











1	2	3
643.697		Väggkorsning Skytts Vemmerlöv norra. Fällbommar.
643.923 Skytts Vemmerlöv (Svö)	3.4	Htv: in  sp 1. Sidtv: in  sp 2. Sidotågvägslykta.
644.215		Väggkorsning Skytts Vemmerlöv södra. Fällbommar.
646.585		Väggkorsning Petersborg. Ljud- och ljussignaler.
648.149 (339 m)		Sth S 80, L 70 genom kurvan.
648.177		Väggkorsning Engelbrektskatan. Fällbommar. Försignal, som även kan visa rött sken, är beroende av bommarna.
648.305		Väggkorsning Köpingskatan. Fällbommar.
648.488 (524 m)		Sth 45. Kurva och väggkorsningar.
648.500		Väggkorsning Böckarekatan. Fällbommar.
648.755		Väggkorsning Östergatan. Fällbommar.
648.810		Väggkorsning Snäckgränden. Fällbommar.
649.474 Trelleborg F (Trf)	5.6	Sth 25 över samtliga tågvägar fr o m yttersta växlarna. Htv: in sp 3  Sidtv: in sp 2  in sp 20 
649.644 Trelleborg C (Trg)	Från Svö: 5.7	Sth 25 över samtliga tågvägar fr o m yttersta växlarna. Htv: in sp 1  Sidtv: in sp 2, 8 

Bansträckan Trelleborg C/F—Malmö C/gbg.

Tåg med jämna nummer.

Km Bansträcka Plats	Avstånd mellan st km	Signalbilder, hastighetsnedsättningar m m L = lokdragnet tåg ("övriga tåg" i såo § 69: 2 b) S = motorvagnståg av bromsgrupp S samt rälsbusståg av klass A. B = rälsbusståg av klass B. På sidotågväg är sth 40, om ej annat anges.
1	2	3
649.644 Trelleborg C (Trg)	—	Sth 25 över samtliga tågvägar t o m yttersta växlarna. Htv: ut sp 1  Sidtv: ut sp 3, 8  A-signal från spår 1.
649.474 Trelleborg F (Trf)	—	Sth 25 över samtliga tågvägar t o m yttersta växlarna. Htv: ut sp' 3  Sidtv: ut sp 2  ut sp 20 
649.012 (524 m)		Sth 45. Kurva och vägkorsningar.
648.810		Vägkorsning Snäckgränden. Fällbommar.
648.755		Vägkorsning Östergatan. Fällbommar.
648.500		Vägkorsning Böckaregatan. Fällbommar.
648.488 (339 m)		Sth S 80, L 70 genom kurvan.
648.305		Vägkorsning Köpingegatan. Fällbommar.
648.177		Vägkorsning Engelbrektsgatan. Fällbommar.
646.585		Vägkorsning Petersborg. Ljud- och ljussignaler.
644.215		Vägkorsning Skytts Vemmerlöv södra. Fällbommar.
643.923 Skytts Vemmerlöv (Svö)	Från Trg: 5.7	Htv: in  sp 1. Sidtv: in  sp 2. Sidotågvägslykta.
643.697	Från Trf: 5.6	A-signal med fördröjd tändning från spår 1. Vägkorsning Skytts Vemmerlöv norra. Fällbommar.
640.546 Slågarp (Slp)	3.4	Htv: in  sp 3. Sidtv: in  sp 2. Sidotågvägslykta. A-signal med fördröjd tändning från spår 3.
640.301		Vägkorsning Slågarp. Fällbommar. Infartssignalen är beroende av bommarna vid obehövad körning.

Tåg med jämna nummer Trg/Trf—M/Mgb.

1	2	3
639.317		Vägkorsning Mossen. Ljud- och ljussignaler.
637.911		Vägkorsning Östra Grevie södra. Fällbommar.
637.741 Östra Grevie (Ög)	2.8	Htv: in  sp 1. Sidtv: in  sp 2. Sidotågvägslykta. A-signal med fördröjd tändning från spår 1.
637.433		Vägkorsning Östra Grevie norra. Fällbommar.
637.195		Vägkorsning Grevie. Fällbommar.
634.805		Vägkorsning Jordholmen södra. Fällbommar.
634.644 Jordholmen (Jh)	3.1	Htv: in  sp 1 ut  Sidtv: in  sp 2 ut  Sidotågvägslykta. A-signal med fördröjd tändning från spår 1. Utfartssignalen kontrollerar ljud- och ljussignalerna vid vägkorsningen Hagbo.
634.383		Vägkorsning Jordholmen norra. Fällbommar.
633.729		Vägkorsning Hagbo. Ljud- och ljussignaler.
631.517		Vägkorsning Arrie. Fällbommar.
631.310 Arrie (Ari)	3.3	Htv: in  sp 1. Sidtv: in  sp 2. Sidotågvägslykta. A-signal med fördröjd tändning från spår 1.
629.872		Vägkorsning Kromby. Ljud- och ljussignaler.
627.762 Lockarp (Lrp)	3.5	Htv: in  sp 1. Sidtv: in  sp 2. Sidotågvägslykta.
627.550		Vägkorsning Lockarp. Fällbommar.
626.590		Vägkorsning Kvarnhem. Ljud- och ljussignaler.