

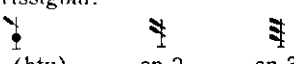


















Bansträckan Kristianstad C—Ystad.
Tåg med udda nummer.








Km	Bansträcka	Plats	Avstånd mellan st km	Signalbilder, hastighetsnedsättningar m m Y = rälsbusståg.
1	2	3		
69.511	Kristianstad C (Cr)			<i>Sth</i> 40 fram till Långebro. (Växelkurvor samt 240 m kurvradie.) Utfartssignal: sp $\frac{20}{1-7}$ sp 21—24  Dvärgsignalerna för utfart från personban- gården visar  först sedan bommarna vid Nya Boulevarden och Tivoligatan blivit fällda. Väggkorsning Nya Boulevarden. Fällbommar. Väggkorsning Tivoligatan. Fällbommar. Gångväg Helgeå. Ljudsignaler.
69.670 69.976 70.317				
70.594 70.672	Långebro (Lbo)		1.2	Infartssignal:  sp 1 (htv) sp 2 sp 3 Väggkorsning Långebro norr. Fällbommar. Utfartssignal: sp 2, 3 
71.878 74.296 74.512 75.212 78.722	Asumtorp (Atp) lp			Väggkorsning Helgedal. Helautomatiska fäll- bommar. <i>Sth</i> 40 genom växlarna. Påstigningsmärke. Väggkorsning Asumtorp söder. Fällbommar. Väggkorsning Hovbyvägen. Fällbommar. Väggkorsning Gärds Köpinge norr. Fällbom- mar.
78.892 79.205 79.510	Gärds Köpinge (Gkg)		8.5	Infartssignal:  sp 1 (htv), 2 sp 1 (htv) 1) När stationen är obebodad. Väggkorsning Gärds Köpinge. Fällbommar. Infartssignalen är beroende av bommarna. Väggkorsning Gärds Köpinge söder. Fällbom- mar.





1	2	3
81.011 81.167 84.567	Gringelstad (Gd) lp	Väggkorsning Gringelstad. Ljus- och ljud- signaler. <i>Sth</i> 40 genom växlarna. Påstigningsmärke. Väggkorsning Everöds fure. Ljus- och ljudsig- naler.
85.576 85.970 86.260 86.399	Everöd (Ev) (295 m)	6.8 Infartssignal:  sp 1 (htv), 2, 3 Väggkorsning Everöd öster. Fällbommar. <i>Sth</i> 10 över sp 3. <i>Sth</i> 60. Y 70. 300 m kurvradie. Väggkorsning Everöd väster. Fällbommar.
86.953 90.782 90.896	Vittskövle (Vkl) lp	Väggkorsning Axeltorp. Ljus- och ljudsignaler samt halv bommar (automatiska). Väggkorsning Vittskövle. Fällbommar. <i>Sth</i> 40 genom växlarna. Påstigningsmärke.
93.061 93.353 93.553	Degeberga (Db)	7.4 Infartssignal:  sp 2 (htv), 1 Väggkorsning Degeberga norr. Fällbommar. Väggkorsning Degeberga söder. Fällbommar.
94.010 94.433 95.212 95.296 95.624 95.836 98.616 98.623 99.645 100.994 101.316 101.532 104.943 105.137 106.189 107.016	Forsakar (Fka) hp Österliaby (Ös) hp Olseröd (Ols) lp Maglehem (Mlh) lp	<i>Sth</i> 60. Y 70. 300 m kurvradie. <i>Sth</i> 60. För kort spårledning för Forsakar, Degeberga och Tunnebro automatiska vägskyddsanläggningar. Påstigningsmärke. Väggkorsning Forsakar. Automatiska fällbom- mar. Väggkorsning Degeberga mejeri. Automatiska fällbommar. Väggkorsning Tunnebro. Ljus- och ljudsigna- ler. Påstigningsmärke. Väggkorsning Österliaby. Ljus- och ljudsigna- ler. <i>Sth</i> 60. Y 70. 300 m kurvradie. Väggkorsning Olseröd norr 1. Fällbommar. Väggkorsning Olseröd norr 2. Fällbommar.  . Huvudsignalen är beroende av bommar- na vid km 100.994 och 101.316. <i>Sth</i> 40 genom växlarna. Väggkorsning Maglehem. Fällbommar. Väggkorsning Knäbäcksvägen. Fällbommar. Väggkorsning Brostorp. Fällbommar.

1	2	3
109.274 Brösarp (Böp)	15.9	Infartssignal:  sp 2 (htv), 1, 3
109.630 (635 m) 110.835 (285 m) 113.013 Ravlundabro (Rav) lp 113.240		<i>Sth</i> 60. Y 70. 300 m kurvradie. <i>Sth</i> 60. Y 70. 300 m kurvradie. <i>Sth</i> 40 genom växlarna. Påstigningsmärke. Väggkorsning Ravlundabro. Fällbommar.
116.289 116.523 Vitaby (Vty)	7.2	Infartssignal:  sp 2 (htv), 1 Väggkorsning Vitaby. Fällbommar. Påstigningsmärke.
116.828 (512 m) 117.340 (145 m) 117.340 121.815 (435 m)		<i>Sth</i> 50. För kort spårledning för Mellby vägskyddsanläggning. <i>Sth</i> 60. Y 70. 300 m kurvradie. Väggkorsning Mellby. Ljus- och ljudsignaler. <i>Sth</i> 60. Y 70. 300 m kurvradie.
122.392 122.572 S:t Olof (Soo)	6.0	Infartssignal:  sp 1 (htv), 2, 3 Väggkorsning S:t Olof. Fällbommar.
122.790 (180 m) 124.235 126.266 Grönhult (Gnt) hp 128.350 (370 m) 129.317 Gyllebosjö (Gybs) hp 129.354 130.615 (375 m)		<i>Sth</i> 60. Y 70. 300 m kurvradie. Väggkorsning Raskarum. Ljus- och ljudsignaler. Påstigningsmärke. <i>Sth</i> 60. Y 70. 300 m kurvradie. Påstigningsmärke. Väggkorsning Gyllebosjö. Ljus- o. ljudsignaler. <i>Sth</i> 60. Y 70. 300 m kurvradie.
131.153 Gyllebo (Gyb) 131.438	8.6	Infartssignal:  såo § 52:2 sp 2 (htv) sp 1 Påstigningsmärke. Väggkorsning Gyllebo. Fällbommar.
131.470 (190 m) 133.216 133.715 Virrestad (Vir) hp 133.734		<i>Sth</i> 60. Y 70. 300 m kurvradie. Väggkorsning Ö. Vemmerlöf. Fällbommar. Påstigningsmärke. Väggkorsning Virrestad. Fällbommar.
136.065 136.272 136.522 Gärsnäs (Gss)	5.4	Infartssignal:  sp 2 (htv), 1, 3—5 Väggkorsning Pileboda. Fällbommar. Väggkorsning Gärsnäs öster. Fällbommar. Infartssignalen är beroende av fällbommarna vid Pileboda och Gärsnäs öster. <i>Sth</i> 20 genom infartsväxlarna.

1	2	3
136.723 136.760 (180 m) 137.005	forts.	Väggkorsning Gärsnäs väster. Fällbommar. <i>Sth</i> 60. Y 70. 300 m kurvradie. Utfartssignal:  Väggkorsning Saftstationen. Fällbommar. Utfartssignalen är beroende av bommarna.
139.302 139.322 Ö. Herrestad (Öhr) hp		Väggkorsning Ö. Herrestad. Ljus- och ljudsignaler. Påstigningsmärke.
141.501 141.613 Hammenhög (Hmg) 141.885	5.1	Infartssignal:  sp 2 (htv), 1 Väggkorsning Hammenhög norr. Fällbommar. Väggkorsning Hammenhög söder. Fällbommar.
144.313 144.892 144.911 Blästorp (Bäp) hp 146.930 (435 m)		Väggkorsning Blästorp norr. Ljus- och ljudsignaler. <i>Sth</i> 70 mellan väggkorsningarna. Väggkorsning Blästorp hp. Ljus- och ljudsignaler. Påstigningsmärke. <i>Sth</i> 60. Y 70. 300 m kurvradie.
147.192 147.336 147.465 147.623 Borrby (Brr)	6.0	Infartssignal:  sp 2 (htv), 1 Väggkorsning Ö. Hobyvägen. Fällbommar. Väggkorsning Skolvägen. Fällbommar. Väggkorsning Borrby. Fällbommar.
149.919 Tuvorna (Tuo) hp		Påstigningsmärke.
152.164 152.319 Löderup (Ldp) 152.534	4.7	Infartssignal:  sp 2 (htv), 1 Väggkorsning Löderup öster. Fällbommar. Väggkorsning Löderup väster. Fällbommar.
155.175 155.302 Hedvigsdal (Hdv)	3.0	Infartssignal:   sp 2 (htv), 1 sp 2 (htv) 1) När stationen är obebokad. Väggkorsning Hedvigsdal. Fällbommar. Infartssignalen är beroende av bommarna. Påstigningsmärke.

Bansträckan Ystad—Kristianstad C.
Tåg med jämna nummer.

1	2	3
157.570 157.857		Infartssignal:   sp 2 (htv), 1 sp 2 (htv) 1) När stationen är obevakad. Väggkorsning Knappsåala. Fällbommar. Infartssignalen är beroende av bommarna.
158.162 Glemmingebro (Glo) 158.382	2.9	Påstigningsmärke. Väggkorsning Glemmingebro väster. Fällbommar.
161.561 Köpingsberg (Köi) hp 163.572		Påstigningsmärke. Väggkorsning Köpinge. Fällbommar.
164.152 164.406 Köpingsbro (Köp) 68.069 68.564	6.2	Infartssignal:   sp 1 (htv), 2 sp 3 Signaltelefon finns vid infartssignalen. Väggkorsning Sockerfabriken. Fällbommar. Infartssignalen är beroende av bommarna. Väggkorsning Köpingsbro. Fällbommar. Utfartssignal: sp 1, 2  Väggkorsning Köpingsbro västra. Fällbommar. Utfartssignalen är beroende av bommarna.
73.873 74.293 74.348 Ystads Saltsjöbad (Ysb) hp		Väggkorsning Sandskogen. Fällbommar. Väggkorsning Saltsjöbaden. Fällbommar. Påstigningsmärke.
74.753 75.448 75.820 Ystad (Y)	7.9	Infartssignal:   säo § 52:2 sp 2 (htv) sp 1 sp 3 Väggkorsning Dragongatan. Fällbommar. Infartssignalen är beroende av bommarna. <i>Sth</i> 30 över tågvägarna från yttersta växeln. Väggkorsning Bomgatan. Fällbommar. Infartssignalen är beroende av bommarna.

Km	Bansträcka	Plats	Avstånd mellan st km	Signalbilder, hastighetsnedsättningar m m Y = rälsbusståg.
1	2	3		
75.820	Ystad (Y)			<i>Sth</i> 30 över tågvägarna to m yttersta växeln.
75.448 74.753				Väggkorsning Bomgatan. Fällbommar. Väggkorsning Dragongatan. Fällbommar.
74.348	Ystads Saltsjöbad (Ysb) hp			Påstigningsmärke.
74.293 73.873				Väggkorsning Saltsjöbaden. Fällbommar. Väggkorsning Sandskogen. Fällbommar.
68.564 68.069 164.406 Köpingsbro (Köp) 164.152			7.9	Infartssignal:  sp 2 (htv), 1 Signaltelefon finns vid infartssignalen. Väggkorsning Köpingsbro västra. Fällbommar. Infartssignalen är beroende av bommarna. Väggkorsning Köpingsbro. Fällbommar. Infartssignalen är beroende av bommarna. Väggkorsning Sockerfabriken. Fällbommar. Dvärgsignalerna för utfart visar signalbild enl säo fig 5c vid gång från sp 1 resp fig 5f vid gång från sp 2 och 3, först sedan bommarna blivit fälda. Utfartssignal: sp 1—3 
163.572 161.561 Köpingsberg (Köi) hp				Väggkorsning Köpinge. Fällbommar. Påstigningsmärke.
158.382 158.162 Glemmingebro (Glo) 157.857 157.570			6.2	Infartssignal:   sp 2 (htv), 1 sp 2 (htv) 1) När stationen är obevakad. Väggkorsning Glemmingebro väster. Fällbommar. Infartssignalen är beroende av bommarna. Påstigningsmärke. Väggkorsning Glemmingebro öster. Fällbommar. Väggkorsning Knappsåala. Fällbommar.