












Bansträckan Älmhult—Sölvesborg.
Tåg med udda nummer.

Km Bansträcka Plats	Avstånd mellan st km	Signalbilder, hastighetsnedsättningar m m Y = rälsbusståg.
1	2	3
0.000 Älmhult (Äh) 0.368 0.495 (270 m)		<i>Sth</i> 40 genom växlarna (oförreglade). Väggkorsning Älmhult söder. Fällbommar. <i>Sth</i> 70. 335 m kurvradie.
0.885 4.363 Fälhult (Fh) lp 4.458 5.748 Strånghult (Stäh) lp		Väggkorsning Älmhult söder. Fällbommar. <i>Sth</i> 40 genom växlarna. Väggkorsning Fälhult söder. Fällbommar. <i>Sth</i> 40 genom växlarna. Påstigningsmärke.
10.146 10.294 Hökön (Hkö)	10.3	Infartssignal:  sp 2 (htv), 1 Väggkorsning Hökön norr. Fällbommar.
10.845 14.198 Kärraboda (Kää) lp 14.319 19.101 19.287 Duvhult (Dvh) hp		Väggkorsning Hökön söder. Fällbommar. <i>Sth</i> 40 genom växlarna. Påstigningsmärke. Väggkorsning Kärraboda söder. Ljus- och ljudsignaler. Väggkorsning Duvhult norr. Ljus- och ljudsignaler. Påstigningsmärke.
21.157 Lönsboda (Löö) 21.329 21.490	10.9	Infartssignal:  sp 1 (htv), 2 Väggkorsning Lönsboda söder. Fällbommar. Väggkorsning Tommabodavägen. Fällbommar.
25.208 Gylsboda (Gya) lp 25.297 27.034 Esseboda (Esb) lp 27.164 31.080 (360 m) 33.185 (200 m) 33.720 (370 m)		<i>Sth</i> 40 genom växlarna. Väggkorsning Gylsboda söder. Fällbommar. <i>Sth</i> 40 genom växlarna. Påstigningsmärke. Väggkorsning Esseboda söder. Fällbommar. <i>Sth</i> 70. 300 m kurvradie. <i>Sth</i> 70. 300 m kurvradie. <i>Sth</i> 70. 300 m kurvradie.

1	2	3
33.968 34.122 Vilshult (Vsh)	13.0	Infartssignal:  sp 2 (htv), 1 Väggkorsning Vilshult norr. Fällbommar.
35.820 (255 m)		<i>Sth</i> 75. 375 m kurvradie.
42.414 Olofström (Of) 42.642 43.099	8.3	Infartssignal:  sp 2 (htv), 1, 3 Väggkorsning Olofström söder. Fällbommar. Väggkorsning Båtsmansgatan. Fällbommar.
46.629 46.806 Jämshög (Jhg) 47.009	4.4	Infartssignal:  säo § 52:2 sp 2 (htv) sp 1 Väggkorsning Jämshög norr. Fällbommar. Infartssignalen är beroende av bommarna. Påstigningsmärke. Väggkorsning Jämshög söder. Fällbommar.
49.240 Holjeå grp (Hoåg) lp 50.338 Östafors (Ötf) lp 50.878 52.066 Sibbarp (Sib) hp		<i>Sth</i> 40 genom växeln. <i>Sth</i> 40 genom växlarna. Påstigningsmärke. Väggkorsning Östafors söder. Ljus- och ljudsignaler. Påstigningsmärke.
54.110 54.342 Näsum (Nu)	7.5	Infartssignal:  sp 2 (htv), 3 Väggkorsning Näsum norr. Fällbommar.
54.641 (255 m) 54.896 56.365 (270 m) 56.885 (605 m) 57.849 Axeltorp (At) hp 59.564 Barnakälla (Bakä) hp 60.065 (250 m) 61.800 (325 m) 62.379 Råby (Råby) hp		<i>Sth</i> 25. För kort kontaktsträcka för väggkorsningen Näsum söder. Väggkorsning Näsum söder. Ljus- och ljudsignaler. <i>Sth</i> 75. 375 m kurvradie. <i>Sth</i> 70. 300 m kurvradier. Påstigningsmärke. Påstigningsmärke. <i>Sth</i> 75. 370 m kurvradie. <i>Sth</i> 75. 360 m kurvradie. Påstigningsmärke.
64.191 Håkanryd (Hkr) 64.411	9.8	Infartssignal:  sp 2 (htv), 1 sp 2 (htv) 1) När stationen är obevakad. Påstigningsmärke. Väggkorsning Håkanryd söder. Fällbommar.

1	2	3
67.782 Ynde (Ye) hp 67.835 69.313 70.315 (1070 m)		Påstigningsmärke. Väggkorsning Ynde. Ljus- och ljudsignaler. Väggkorsning Svartaled. Automatiska fällbommar. <i>Sth</i> 20. Viadukt vid km 70.381 samt 300 m kurvradie.
70.899 71.239 71.797 Sölvesborg (Sög)	7.6	Infartssignal:  sp 3 (htv) sp 1, 2, 4, 5 Signaltelefon finns vid infartssignalen. Väggkorsning Furubodavägen. Fällbommar. Infartssignalen är beroende av bommarna. Gångväg Sölvehyttans glasbruk. Ljudsignaler.

Bansträckan Sölvesborg—Älmhult.
Tåg med jämna nummer.

Km	Bansträcka	Plats	Avstånd mellan st km	Signalbilder, hastighetsnedsättningar m m Y = rälsbusståg.
1	2	3		
71.797 71.385 (1070 m) 71.239 70.899	Sölvesborg (Sög)			A-signal från spåren 1—3 och 4—5. <i>Sth</i> 20. Viadukt vid km 70.381 samt 300 m kurvradie. Gångväg Sölvehyttans glasbruk. Ljudsignaler. Utfartssignal:  Väggkorsning Furuboda. Fällbommar. Utfartssignalen är beroende av bommarna.
69.313 67.835 67.782 Ynde (Ye) hp				Väggkorsning Svartaled. Automatiska fällbommar. Väggkorsning Ynde. Ljus- och ljudsignaler. Påstigningsmärke.
64.411 64.191 Häkanryd (Hkr)			7.6	Infartssignal:  sp 2 (htv), 1 sp 2 (htv) 1) När stationen är obebakad. Väggkorsning Häkanryd söder. Fällbommar. Påstigningsmärke.
62.379 Råby (Råby) hp 62.135 (325 m) 60.315 (250 m) 59.564 Barnakälla (Bakä) hp 57.849 Axeltorp (At) hp 57.490 (605 m) 56.635 (270 m) 54.896				Påstigningsmärke. <i>Sth</i> 75. 360 m kurvradie. <i>Sth</i> 75. 370 m kurvradie. Påstigningsmärke. Påstigningsmärke. <i>Sth</i> 70. 300 m kurvradier. <i>Sth</i> 75. 375 m kurvradie. Väggkorsning Näsium söder. Ljus- och ljudsignaler.
54.342 Näsium (Nu) 54.110			9.8	Infartssignal:  sp 2 (htv), 3 Väggkorsning Näsium norr. Fällbommar.
52.066 Sibbarp (Sib) hp 50.878 50.338 Östafors (Ötf) lp 49.240 Holjeå grp (Hoåg) lp				Påstigningsmärke. Väggkorsning Östafors söder. Ljus- och ljudsignaler. <i>Sth</i> 40 genom växlarna. Påstigningsmärke. <i>Sth</i> 40 genom växeln.